


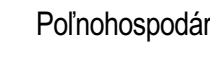



Legenda

Vymedzenie územia

-  hranica katastrálneho územia = riešené územie
-  hranica zastavaného územia obce k 1.1.1990
-  hranica zastavaného územia obce - NÁVRH
-  rozvojové plochy = lokality na vyňatie (č. 1-11) - NÁVRH





Polnohospodárska pôda

-  hranice BPEJ
- 0003003 kódy BPEJ
- 3. skupina kvality poľnoh. pôdy
- /N najkvalitnejšia pôda v k.ú.

Druh pozemku v navrh. lokalitách odňatia PP

-  orná pôda
-  záhrady

Vybrané prvky krajinej štruktúry

-  plochy lesných porastov
-  vodné plochy a vodné toky
-  líniová zeleň
-  líniová zeleň - NÁVRH

k.ú. Vičany

ÚZEMNÝ PLÁN OBCE DOLNÝ CHOTÁR

OBSTARÁVATEL: OBEC DOLNÝ CHOTÁR
 POVER. OBST.: Ing.arch. K. ĎURENEC
 SPRACOVATEL: Ekoplán, s.r.o.
 HL. RIEŠITEL: doc. Ing.arch. J. COPLÁK, PhD.
 ODB. SPOLUPRÁCA: Ing. M. COPLÁKOVÁ
 DÁTUM: 2017 MIERKA: 1:2 880

**7. VÝKRES VYHODNOTENIA DÔSLEDKOV
STAVEBNÝCH ZÁMEROV A INÝCH NÁVRHOV NA
POLNOHOSPODÁRSKEJ PÔDE**